



Teotepeque Cyclisme

Type d'événement: Sans catégorie ▾ Parcours: -- ▾ Equipement: [Ajouter](#)

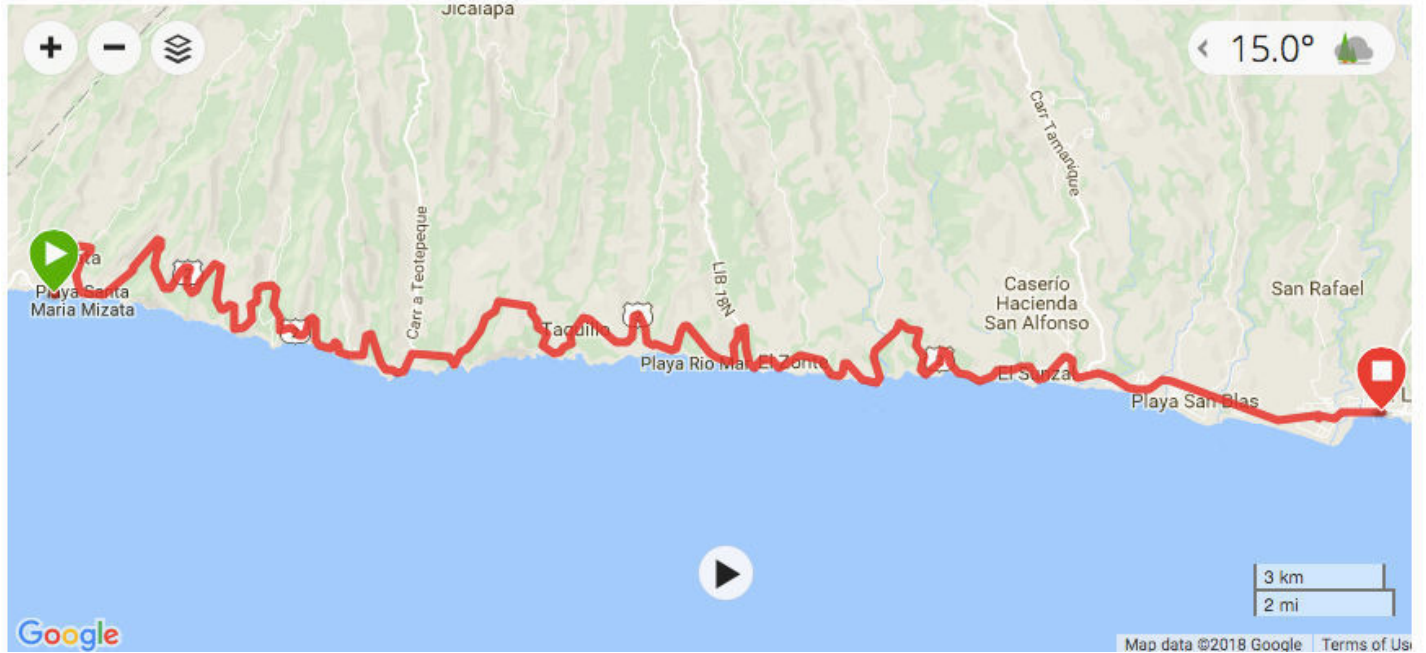
51.83 km
Distance

5:12:19
Temps

10.0 K/H
Vitesse moyenne

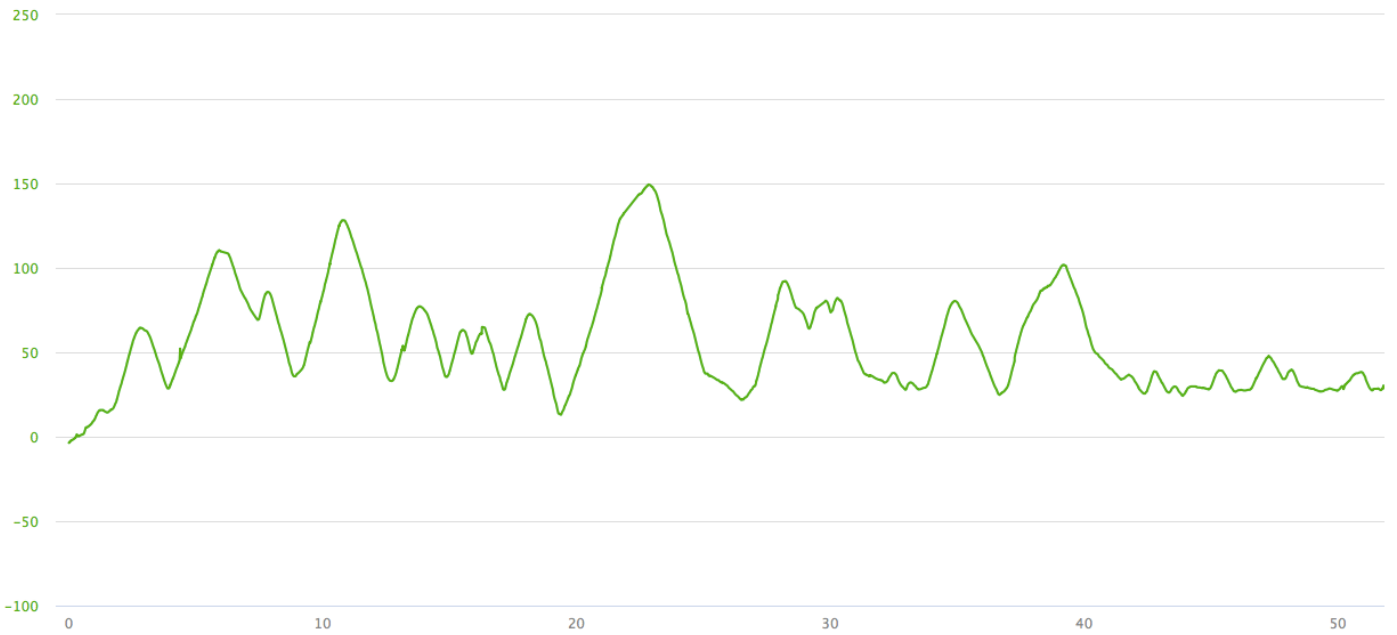
820 m
Gain alt

1,827 C
Calories

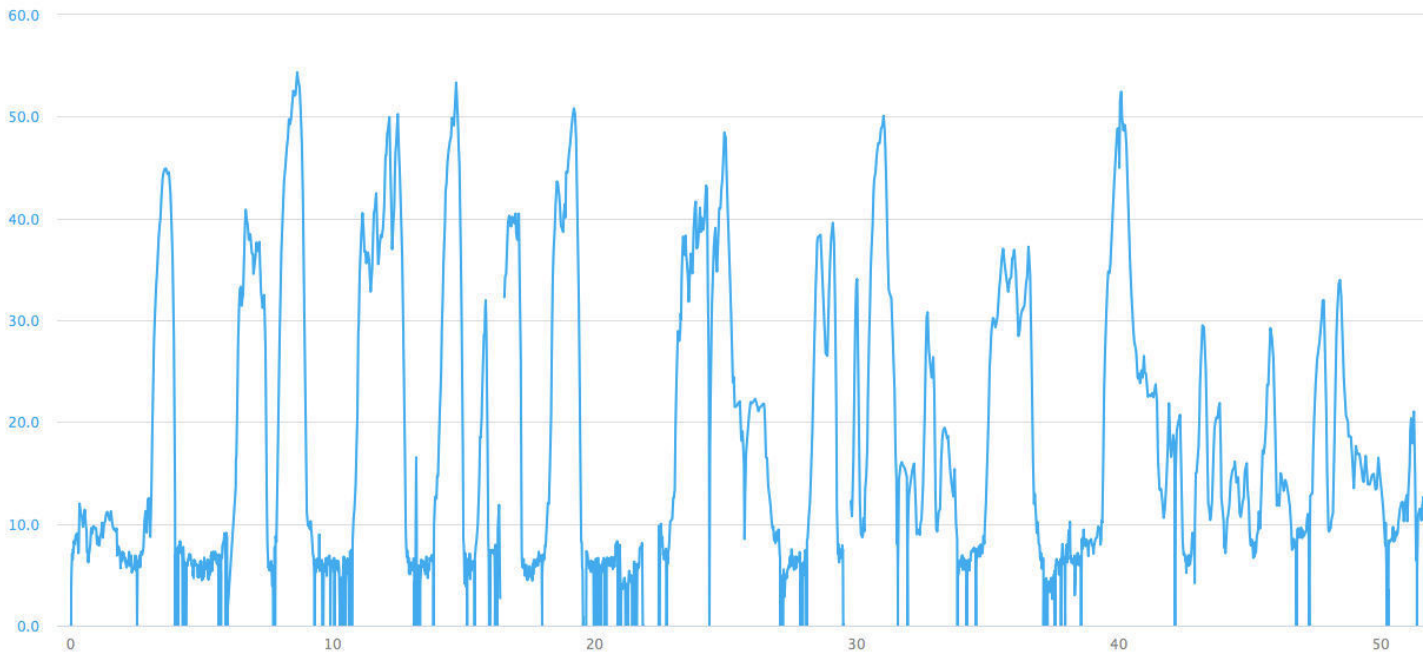


● Altitude

Pas de superposition ▾



Sur la distance ▾



Statistiques Intervalles

Distance

51.83 km
Distance

Calories

1,827 C
Calories

Chronométrage

Allure **Vitesse**

5:12:19
Temps

4:16:57
Temps de déplacement

5:44:16
Temps écoulé

10.0 K/H
Vitesse moyenne

12.1 K/H
Vitesse moyenne en déplacement

54.4 K/H
Vitesse max

Altitude

820 m
Gain alt

789 m
Perte d'altitude

-4 m
Altitude minimale

149 m
Altitude maximale

Température

29.2 °C
Température moyenne

19.0 °C
Température minimale

40.0 °C
Température maximale