Vendredi 12 janvier 2018

la Libertad Zacatecoluca

Type d'événement: Sport ▾ Parcours: -- ▾ Equipement: Ajouter

54.57 km	4:21:51	12.5 K/H	324 m	1,385 C
Distance	Temps	Vitesse moyenne	Gain alt	Calories

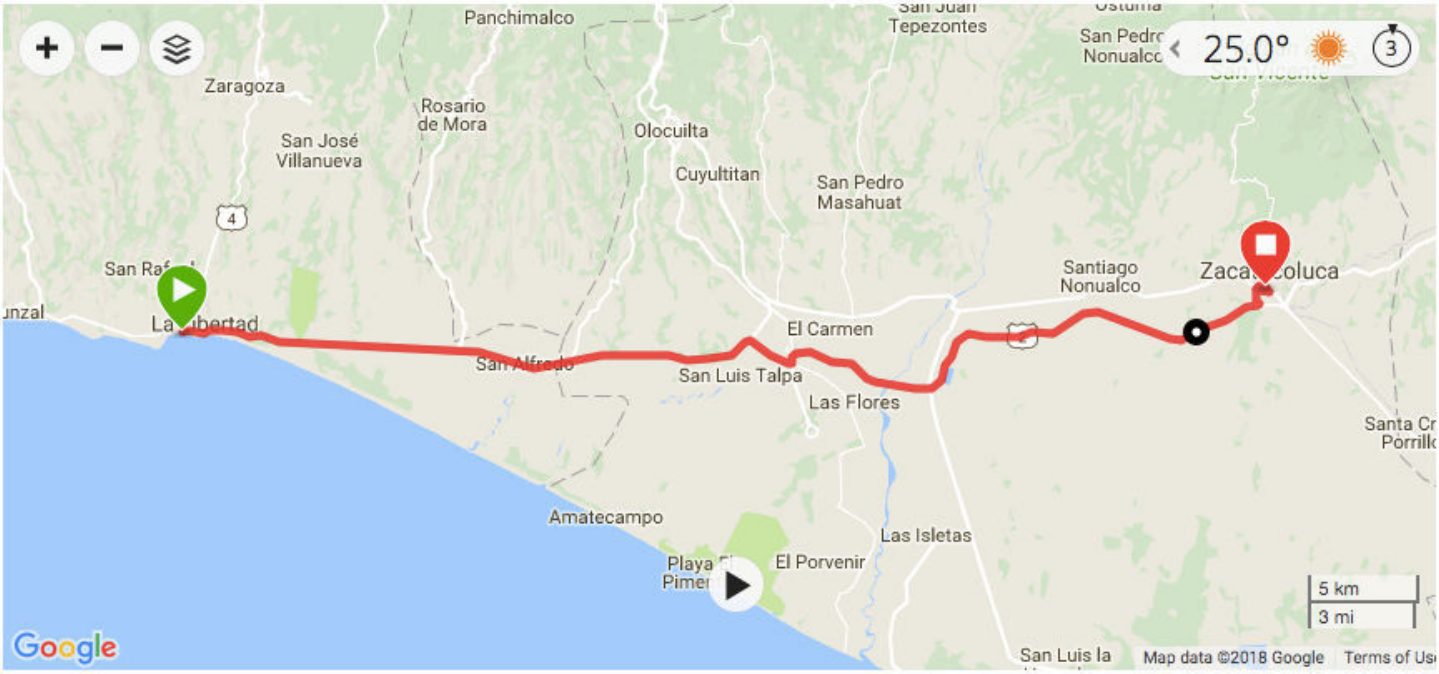

Erreur d'éjection du disque
Éjectez « NO NAME » avant de le déconnecter ou de l'éteindre.

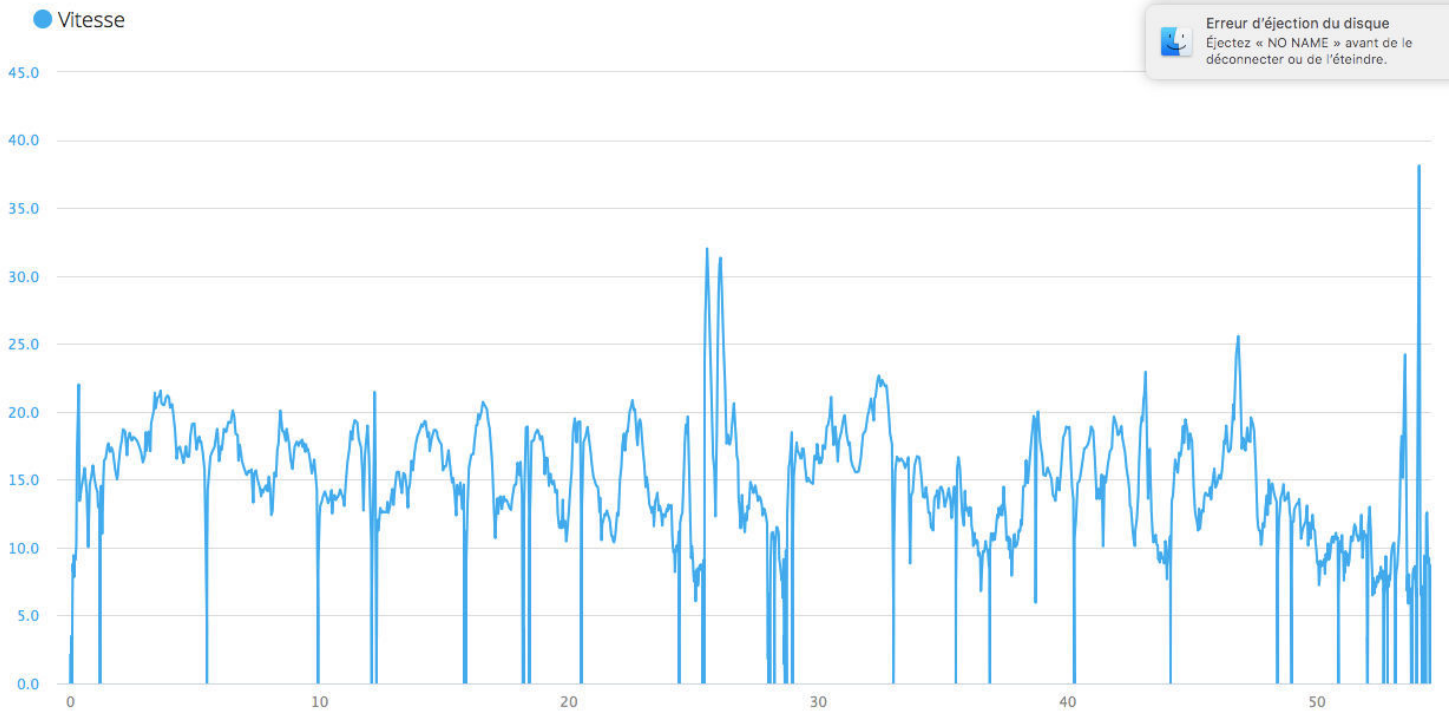

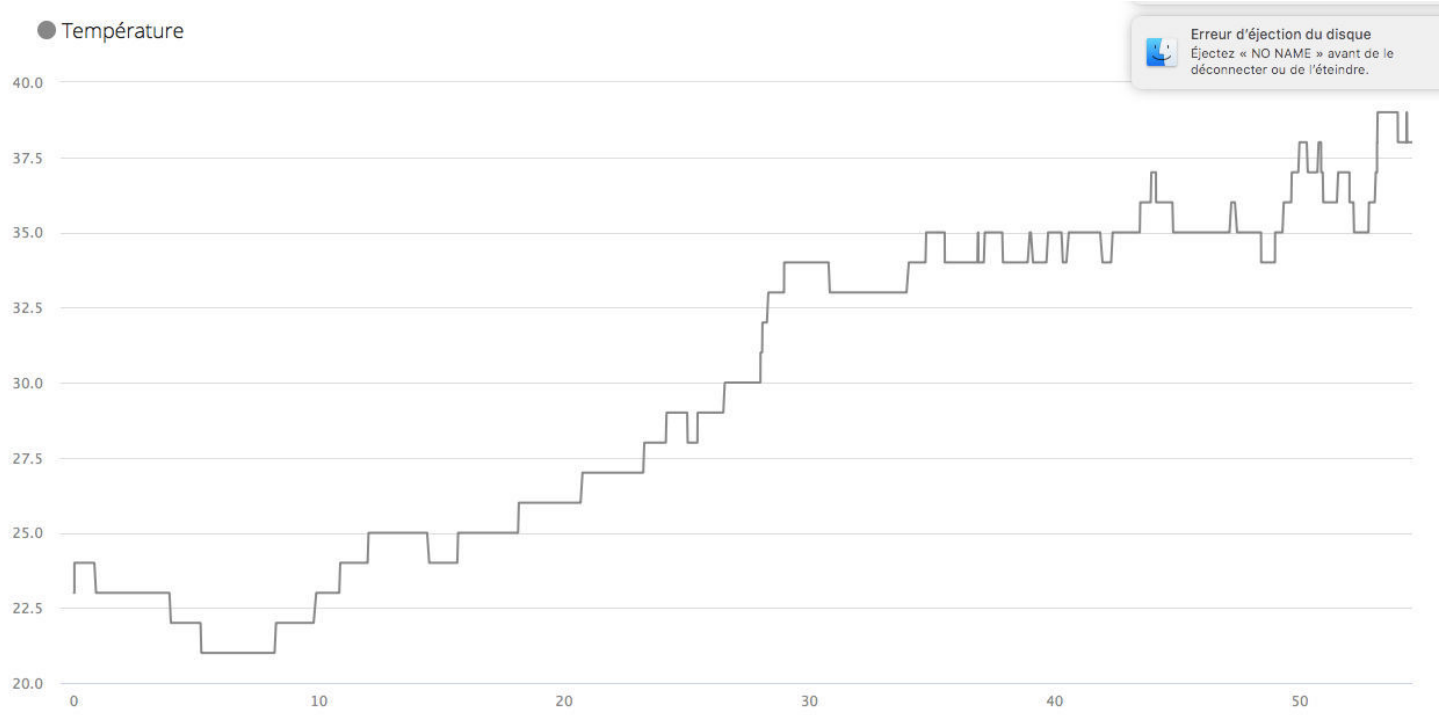

Statistiques | Intervalles

Distance

54.57 km
Distance

Calories

1,385 C
Calories

Chronométrage

Allure | Vitesse

4:21:51
Temps

3:55:30
Temps de déplacement

5:00:06
Temps écoulé

12.5 K/H
Vitesse moyenne

13.9 K/H
Vitesse moyenne en déplacement

39.5 K/H
Vitesse max

Altitude

324 m
Gain alt

139 m
Perte d'altitude

11 m
Altitude minimale

211 m
Altitude maximale

Température

30.4 °C
Température moyenne

21.0 °C
Température minimale

39.0 °C
Température maximale