

Mercredi 31 janvier



Cárdenas santa cecicila

Type d'événement: Sans catégorie ▾ Parcours: -- ▾ Equipement: [Ajouter](#)

46.57 km

Distance

4:29:59

Temps

10.3 K/H

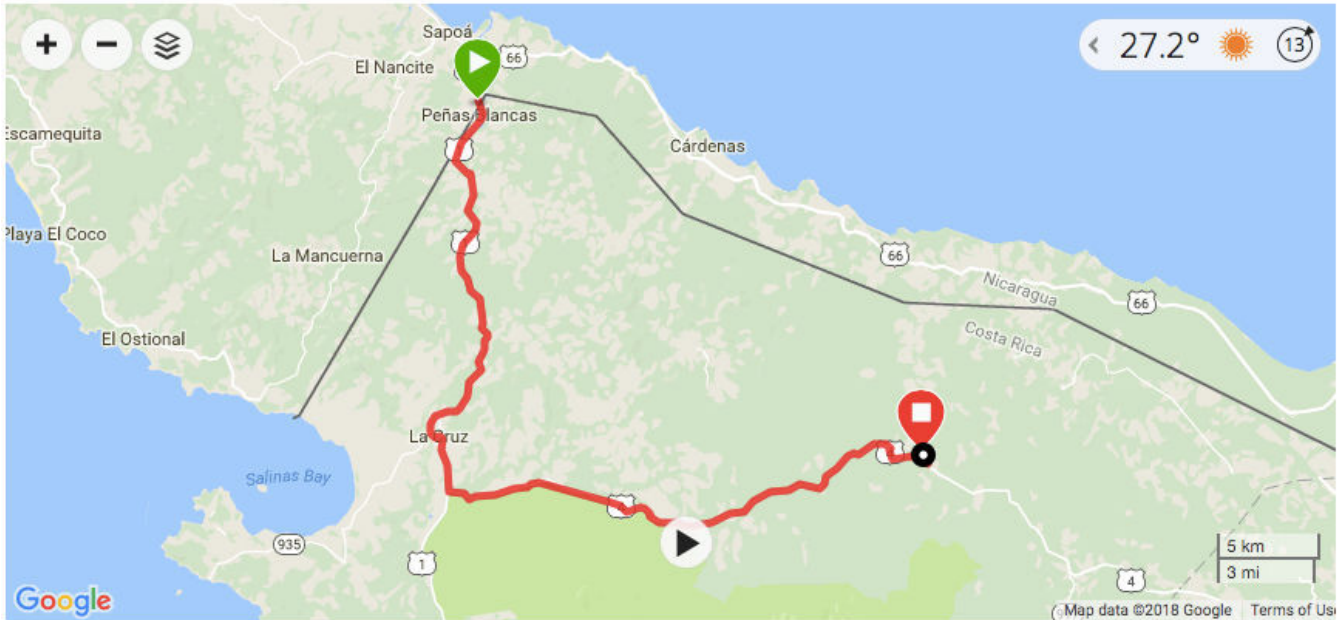
Vitesse moyenne

669 m

Gain alt

1,683 C

Calories



● Altitude

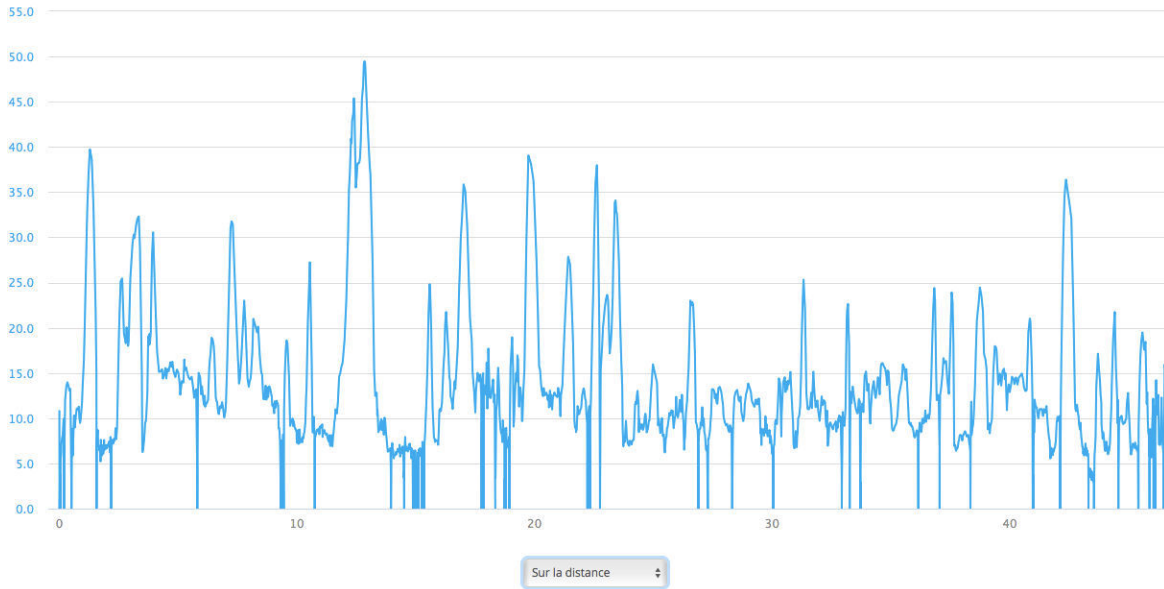
Pas de superposition ▾



Sur la distance ▾

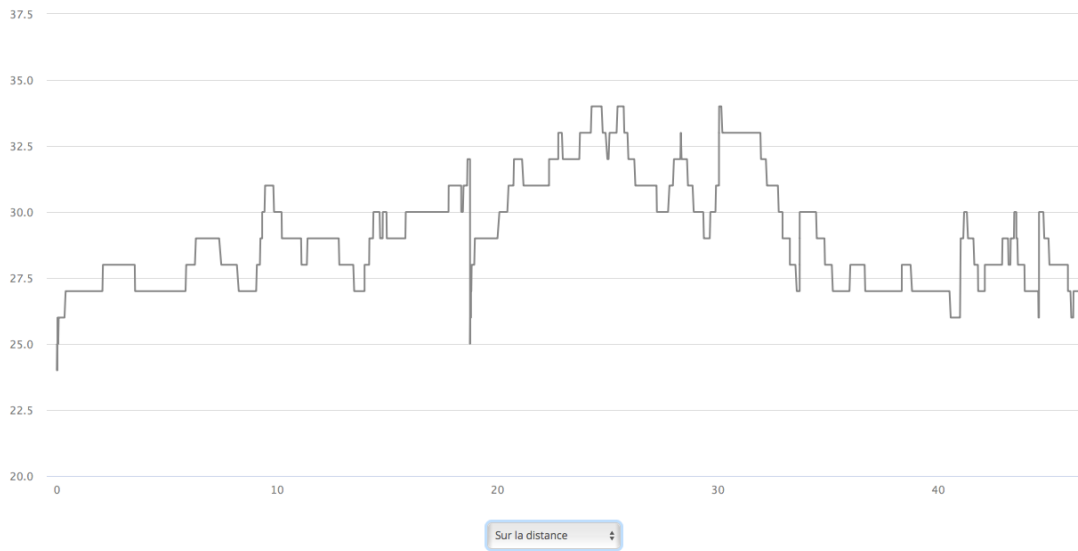
Vitesse

Pas de superposition ▾



Température

Pas de superposition ▾



Statistiques Intervalles

Distance

46.57 km

Distance

Calories

1,683 C

Calories

Chronométrage

Allure **Vitesse**

4:29:59

Temps

3:59:13

Temps de déplacement

5:51:38

Temps écoulé

10.3 K/H

Vitesse moyenne

11.7 K/H

Vitesse moyenne en déplacement

49.5 K/H

Vitesse max

Altitude

669 m

Gain alt

369 m

Perte d'altitude

50 m

Altitude minimale

360 m

Altitude maximale

Température

29.2 °C

Température moyenne

24.0 °C

Température minimale

34.0 °C

Température maximale