

Jeudi 18 janvier 2018

Corrections suite à erreur utilisation GPS : KM 86 - temps 6h30 - Altitude + 505m



# Frontière Honduras - Choluteca

Type d'événement: Sans catégorie ▼ Parcours: -- ▼ Equipement: [Ajouter](#)

73.87 km

Distance

5:08:45

Temps

14.4 K/H

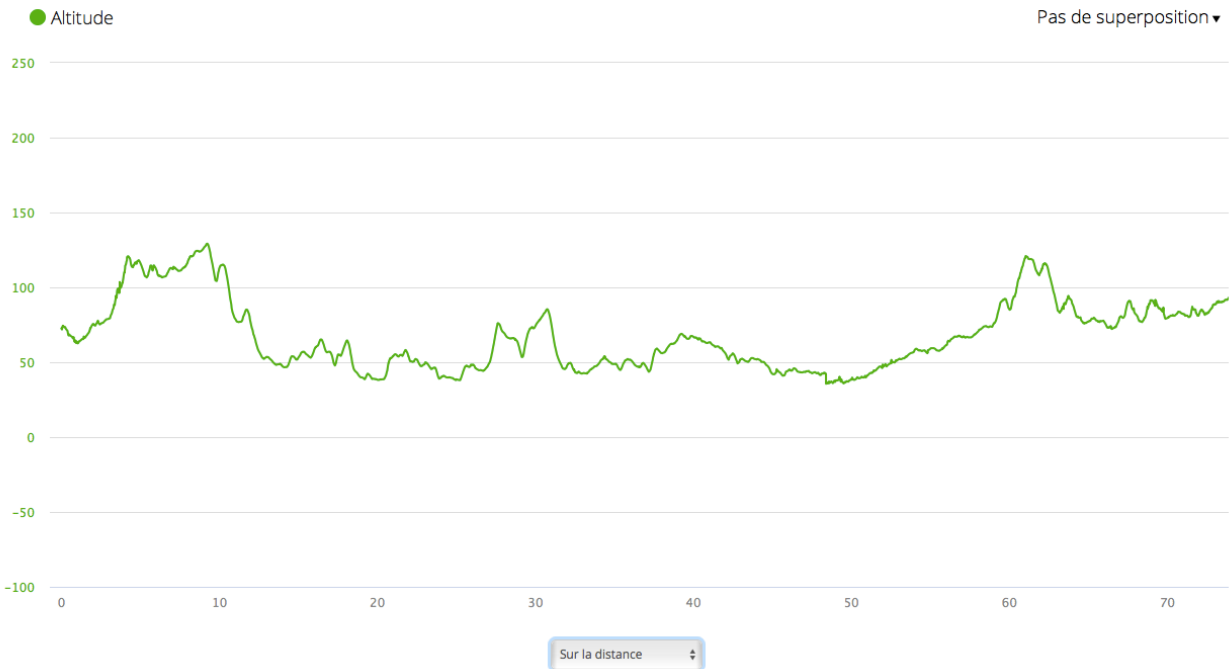
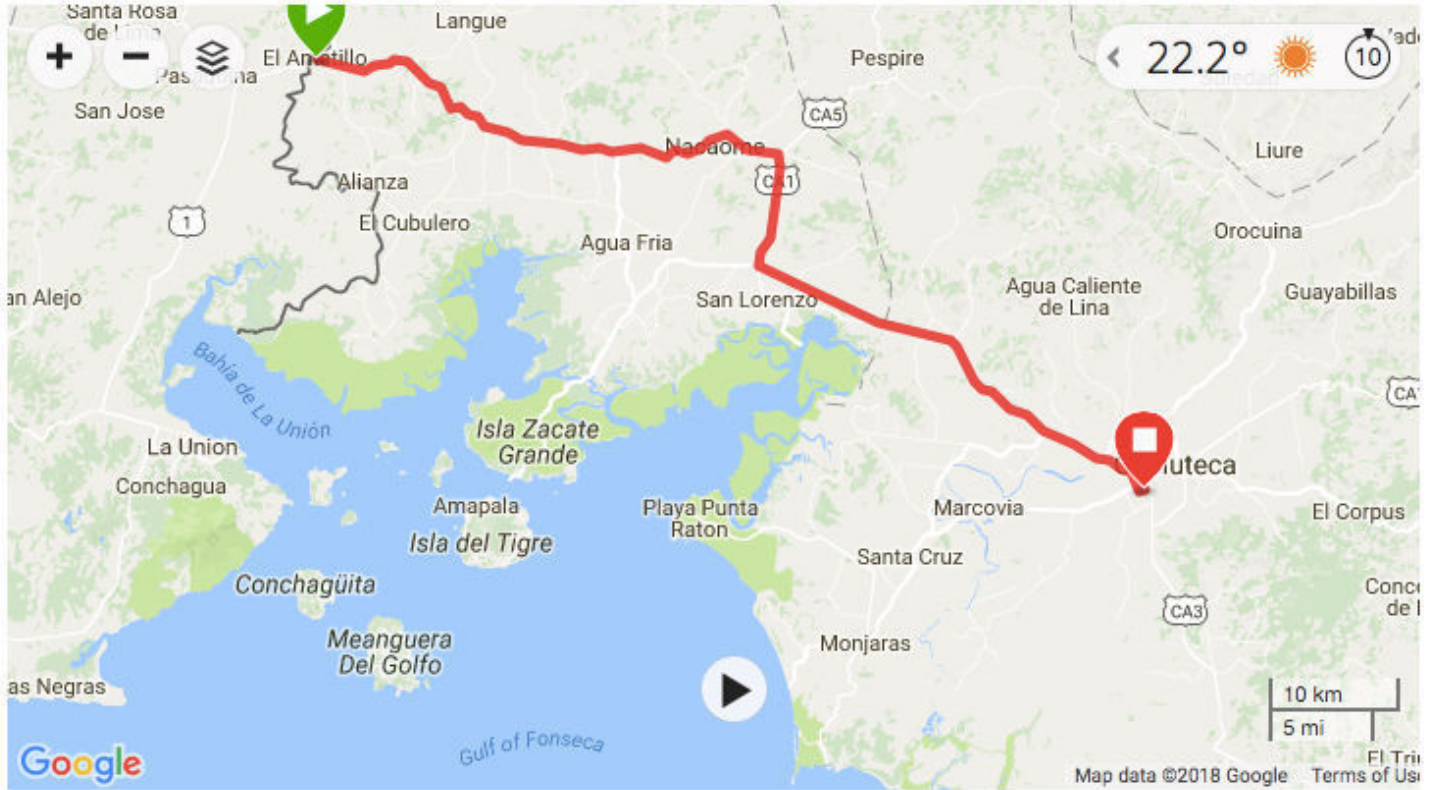
Vitesse moyenne

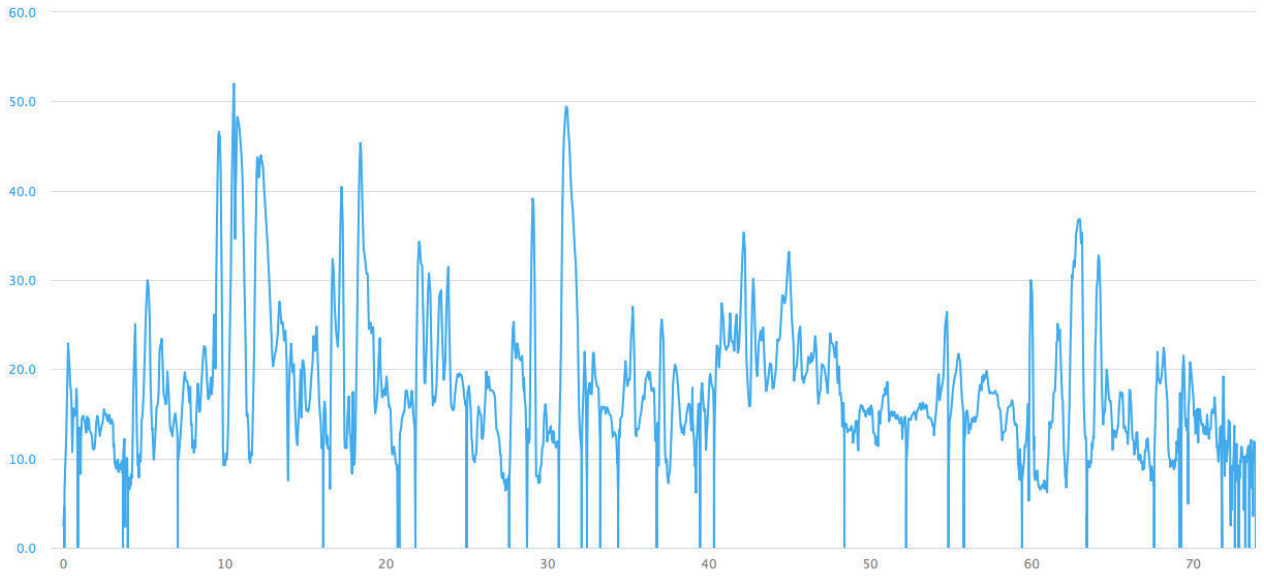
505 m

Gain alt

2,222 C

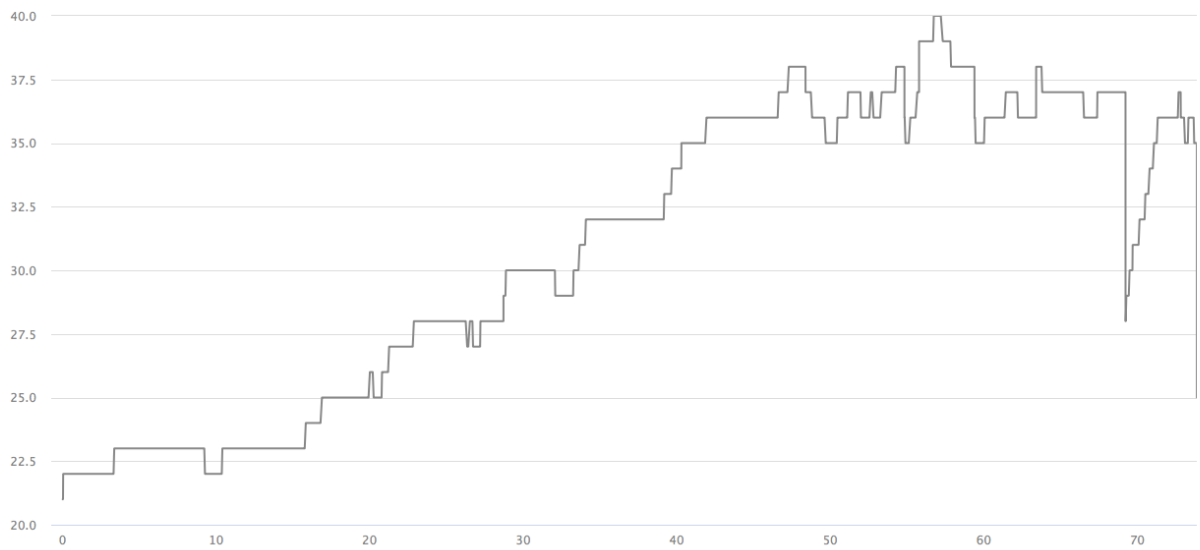
Calories





● Température

Pas de superposition



Sur la distance

Distance

**73.87 km**

Distance

Calories

**2,222 C**

Calories

Chronométrage

Allure **Vitesse**

**5:08:45**

Temps

**4:49:02**

Temps de déplacement

**6:44:02**

Temps écoulé

**14.4 K/H**

Vitesse moyenne

**15.3 K/H**

Vitesse moyenne en déplacement

**52.0 K/H**

Vitesse max

Altitude

**505 m**

Gain alt

**494 m**

Perte d'altitude

**36 m**

Altitude minimale

**129 m**

Altitude maximale

Température

**31.1 °C**

Température moyenne

**21.0 °C**

Température minimale

**40.0 °C**

Température maximale